

Voorpaal

Alle strand- en duinpalen van Huis ter Duin tot aan de Uitwatering

In het overzicht op deze twee pagina's komen alle 25 strand- en duinpalen in beeld die tussen Huis ter Duin in Noordwijk en de uitwatering bij Katwijk staan (of tot voor kort stonden). Met dank aan de Provincie Zuid-Holland, die in september 2015 drie nieuwe palen (met witte kop) heeft geplaatst op plekken waar eerdere strandpalen (met oranje kop) waren verdwenen.

In beeld komen de palen 82-250 tot en met 86. Dat zijn 16 kwartkilometerposities, om de 250 meter. Van al die posities is alleen 85.750 onbezet. Van de palen van het strand voor de Koningin Astrid Boulevard zijn de corresponderende duinpalen niet opgezocht, want die staan (voor zover ze er nog zijn) op niet-toegankelijk privéterrein. Alle strandpalen voor de huidige Coepelduynen hebben een corresponderende duinpaal.

De palen van de 16 kwartkilometerposities zijn in beeld gebracht in 16 rijen met 1 of meer foto's. De palen en dus de foto's van positie 85.750 schitteren door afwezigheid. Van een aantal palen zijn meerdere foto's opgenomen om verschillende aanzichten te tonen of om veranderingen te laten zien: sommige palen stuiven uit, terwijl andere onder het zand dreigen te verdwijnen, en diverse palen hebben bordjes gekregen om wegslijtende nummers weer aan te geven. Enkele palen dreigen binnenkort te verdwijnen bij verdere afslag van de nieuwe zeereep, of door aantasting van het hout.

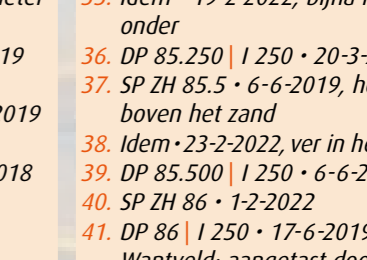
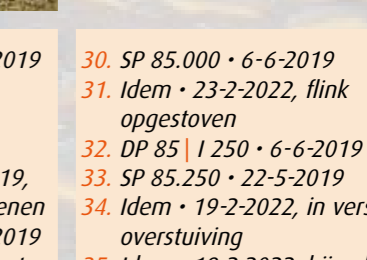




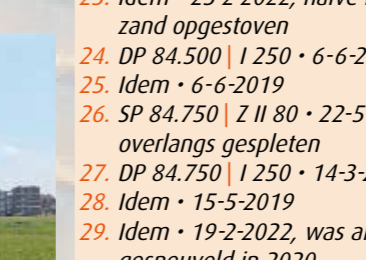
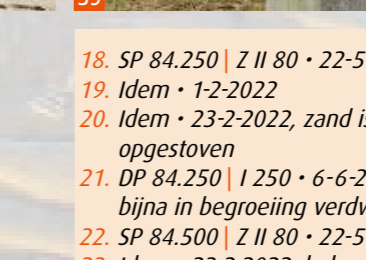













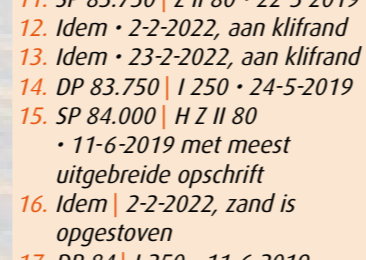
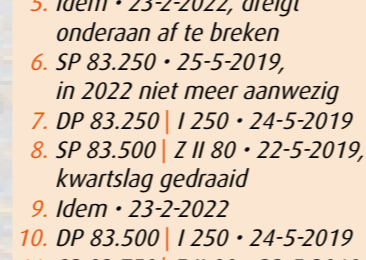
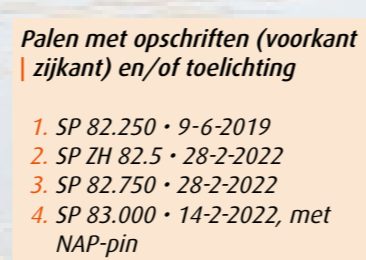
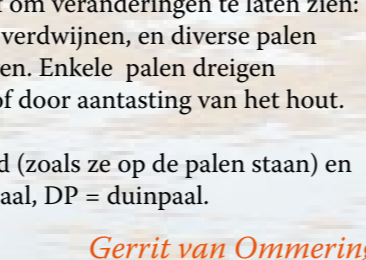
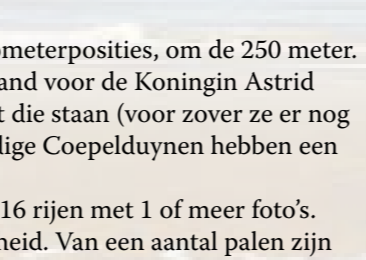

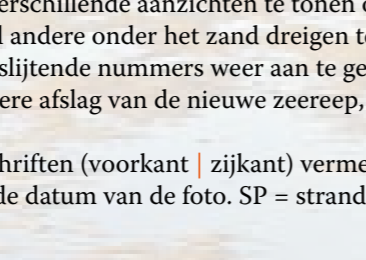
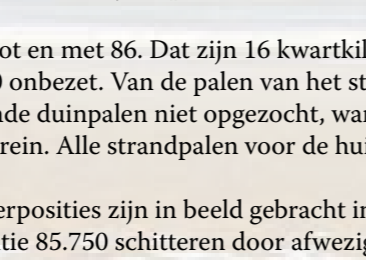
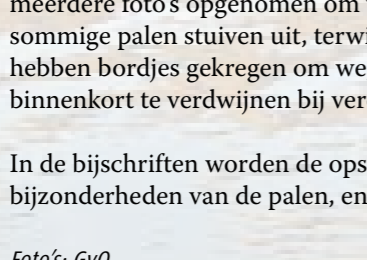
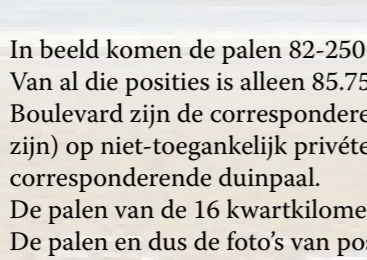
In de bijschriften worden de opschriften (voorkant | zijkant) vermeld (zoals ze op de palen staan) en bijzonderheden van de palen, en de datum van de foto. SP = strandpaal, DP = duinpaal.

Foto's: GvO

Gerrit van Ommering

Palen met opschriften (voorkant | zijkant) en/of toelichting

1. SP 82.250 • 9-6-2019
2. SP ZH 82.5 • 28-2-2022
3. SP 82.750 • 28-2-2022
4. SP 83.000 • 14-2-2022, met NAP-pin
5. Idem • 23-2-2022, dreigt onderaan af te breken
6. SP 83.250 • 25-5-2019, in 2022 niet meer aanwezig
7. DP 83.250 | I 250 • 24-5-2019
8. SP 83.500 | Z II 80 • 22-5-2019, kwartslag gedraaid
9. Idem • 23-2-2022
10. DP 83.500 | I 250 • 24-5-2019
11. SP 83.750 | Z II 80 • 22-5-2019
12. Idem • 2-2-2022, aan klifrand
13. Idem • 23-2-2022, aan klifrand
14. DP 83.750 | I 250 • 24-5-2019
15. SP 84.000 | H Z II 80 • 11-6-2019 met meest uitgebreide opschrift
16. Idem | 2-2-2022, zand is opgestoven
17. DP 84 | I 250 • 11-6-2019



18. SP 84.250 | Z II 80 • 22-5-2019
19. Idem • 1-2-2022
20. Idem • 23-2-2022, zand is opgestoven
21. DP 84.250 | I 250 • 6-6-2019, bijna in begroeiing verdwenen
22. SP 84.500 | Z II 80 • 22-5-2019
23. Idem • 23-2-2022, halve meter zand opgestoven
24. DP 84.500 | I 250 • 6-6-2019
25. Idem • 6-6-2019
26. SP 84.750 | Z II 80 • 22-5-2019 overlans gespleten
27. DP 84.750 | I 250 • 14-3-2018
28. Idem • 15-5-2019
29. Idem • 19-2-2022, was al gesneuveld in 2020

30. SP 85.000 • 6-6-2019
31. Idem • 23-2-2022, flink opgestoven
32. DP 85 | I 250 • 6-6-2019
33. SP 85.250 • 22-5-2019
34. Idem • 19-2-2022, in verse overstuiwing
35. Idem • 19-2-2022, bijna kopje onder
36. DP 85.250 | I 250 • 20-3-2021
37. SP ZH 85.5 • 6-6-2019, hoog boven het zand
38. Idem • 23-2-2022, ver in het zand
39. DP 85.500 | I 250 • 6-6-2019
40. SP ZH 86 • 1-2-2022
41. DP 86 | I 250 • 17-6-2019, Wantveld; aangetast door vee